










LEGENDA

-  CONFINI COMUNALI
-  PERIMETRO AREE URBANIZZATE E CENTRI ABITATI
-  Schede trasformazione
-  Nuove infrastrutture mobilità

Pericolosità sismica ai sensi del D.P.G.R. 53/R 25/10/2011

-  S2
-  S3c (per forte contrasto di impedenza)
-  S3cl (per forte contrasto di impedenza e per potenziale liquefazione)
-  S3f (per franosità quiescente)
-  S4 (per franosità attiva)



REGOLAMENTO URBANISTICO

CARTA DELLA PERICOLOSITA' SISMICA

TAV. 2
RONTA - PANICAGLIA - GREZZANO
LUCO - POLCANTO

2016 Scala: 1:5.000

Sindaco e Assessore all'Urbanistica: GIOVANNI BETTARINI
Redattore: Arch. PAOLO PINARELLI

Valutazioni:
Tutela Paesistica: Arch. SILVIA VIVIANI
Arch. LUISA GARASSINO
Indagini geologiche: Dott. LUCIANO LAZZERI - Geotecnico
Indagini idrauliche: Ing. DAVIDE SETTESOLDI - Physis
Progetto Grafico: Arch. ANTONELLA PERRETTA
Garante per la comunicazione: Dott.ssa DANIELA BIANCHI

ADOZIONE:

Del. C.C. n. 31 del 09.04.2014

Ufficio di Piano Coordinatore: GEOM. ROMANO CHIOCCI
Arch. Efstratos Stavarakis Ing. Emanuele Grazzini
Arch. Sabrina Solitto Geom. Paola Gori
Geom. Nadia Martini Dott.ssa Giovanna Nardoni
Gianna Scheggi Maria Matteini
Geom. Dario Cerri Geom. Luca Cerretti
Flaminetta Casaroli Donella Ugolini
Collaboratori:
Arch. Daniela Chiesi - Dott.ssa Elisa Mariani

APPROVAZIONE:

Sindaco e Assessore all'Urbanistica: PAOLO OMOBONI
Redattore: Ing. EMANUELE GRAZZINI

Ufficio Piano Coordinatore: Geom. Romano Chiocci
Arch. Efstratos Stavarakis Arch. Sabrina Solitto
Geom. Nadia Martini Gianna Scheggi
Paola Buti



Comune di BORGO SAN LORENZO
59032 Borgo San Lorenzo - FI - Piazza Dante, 2 - Tel. 055 84966210 - Fax 055 8456783
email: urbanistica@comune.borgo-san-lorenzo.fi.it - www.comune.borgo-san-lorenzo.fi.it

REGOLAMENTO URBANISTICO COMUNALE

